



**ЗАКРЫТОЕ АКЦИОНЕРНОЕ ОБЩЕСТВО
«ИНВЕНТАРИЗАЦИОННАЯ КОРПОРАЦИЯ
ПО НЕДВИЖИМОСТИ
И ЗЕМЕЛЬНЫМ РЕСУРСАМ»**

432042, г. Ульяновск, ул. Станкостроителей, 12-А

тел/факс: 8(8422)68-02-22, 68-04-44

E-Mail: zao.iknzh@gmail.com

**Проект планировки и проект межевания
под строительство газопроводов.**

**Газопровод-ввод от точки врезки по ул.Тельмана до грани-
цы земельного участка здания склада по адресу: Улья-
новская область, Карсунский район, р.п.Карсун, 6 м на
юго-запад от дома №29 по ул.Тельмана**

**Том 1.
Утверждаемая часть проекта планировки.**

Ульяновск 2017



**ЗАКРЫТОЕ АКЦИОНЕРНОЕ ОБЩЕСТВО
«ИНВЕНТАРИЗАЦИОННАЯ КОРПОРАЦИЯ
ПО НЕДВИЖИМОСТИ
И ЗЕМЕЛЬНЫМ РЕСУРСАМ»**

432042, г. Ульяновск, ул. Станкостроителей, 12-А

тел/факс: 8(8422)68-02-22, 68-04-44

E-Mail: zao.iknzh@gmail.com

Заказчик: _____

УТВЕРЖДАЮ _____

**Проект планировки и проект межевания
под строительство газопроводов.**

**Газопровод-ввод от точки врезки по ул. Тельмана до грани-
цы земельного участка здания склада по адресу: Улья-
новская область, Карсунский район, р.п. Карсун, 6 м на
юго-запад от дома №29 по ул. Тельмана**

Том 1.

Утверждаемая часть проекта планировки.

Изм. № подл.	Подп. и дата	Взам. инв. №

Исп. директор

А.В. Петров

ГИП

П. А. Карягин

Ульяновск 2017

Проект планировки

Газопровод-ввод от точки врезки по ул.Тельмана до границы земельного участка здания склада по адресу: Ульяновская область, Карсунский район, р.п.Карсун, 6 м на юго-запад от дома №29 по ул.Тельмана

Положение о характеристиках планируемого развития территории, в том числе о плотности и параметрах застройки территории (в пределах, установленных градостроительным регламентом), о характеристиках объектов капитального строительства жилого, производственного, общественно-делового и иного назначения и необходимых для функционирования таких объектов и обеспечения жизнедеятельности граждан объектов коммунальной, транспортной, социальной инфраструктур, в том числе объектов, включенных в программы комплексного развития систем коммунальной инфраструктуры, программы комплексного развития транспортной инфраструктуры, программы комплексного развития социальной инфраструктуры и необходимых для развития территории в границах элемента планировочной структуры.

1. Характеристики планируемого развития территории, в том числе о плотности и параметрах застройки территории.

Проектом планировки предусматривается размещение линейных объектов (газопроводов-вводов) на территории муниципального образования «Карсунский район».

Настоящим проектом планировки территории не предусмотрено изменение плотности и параметров застройки территории муниципального образования «Карсунский район».

2. Характеристики объектов капитального строительства жилого, производственного, общественно-делового и иного назначения.

Проектом планировки предусматривается размещение линейных объектов (газопроводов-вводов) на территории муниципального образования «Карсунский район».

Настоящим проектом планировки территории не предусмотрено размещение планируемых объектов капитального строительства жилого, производственного, общественно-делового и иного назначения на территории муниципального образования «Карсунский район».

Проект планировки

Газопровод-ввод от точки врезки по ул.Тельмана до границы земельного участка здания склада по адресу: Ульяновская область, Карсунский район, р.п.Карсун, 6 м на юго-запад от дома №29 по ул.Тельмана

3. Характеристики необходимых для функционирования таких объектов и обеспечения жизнедеятельности граждан объектов коммунальной, транспортной, социальной инфраструктур.

Проектом планировки предусматривается размещение линейных объектов (газопроводов-вводов) на территории муниципального образования «Карсунский район».

Настоящим проектом планировки территории предусмотрено размещение линейных объектов на территории муниципального образования «Карсунский район».

Таблица 1. Перечень планируемых линейных объектов.

№ п/п	Наименование объекта	Примечание
1	2	3
1	Газопровод-ввод от точки врезки по ул.Тельмана до границы земельного участка здания склада по адресу: Ульяновская область, Карсунский район, р.п.Карсун, 6 м на юго-запад от дома №29 по ул.Тельмана	

Проект планировки.

Газопровод-ввод от точки врезки по ул.Тельмана до границы земельного участка здания склада по адресу: Ульяновская область, Карсунский район, р.п.Карсун, 6 м на юго-запад от дома №29 по ул.Тельмана

Положения об очередности планируемого развития территории, содержащие этапы проектирования, строительства, реконструкции объектов капитального строительства жилого, производственного, общественно-делового и иного назначения и этапы строительства, реконструкции необходимых для функционирования таких объектов и обеспечения жизнедеятельности граждан объектов коммунальной, транспортной, социальной инфраструктур, в том числе объектов, включенных в программы комплексного развития систем коммунальной инфраструктуры, программы комплексного развития транспортной инфраструктуры, программы комплексного развития социальной инфраструктуры.

Проектом планировки предусматривается размещение линейных объектов (газопроводов-вводов) на территории муниципального образования «Карсунский район».

1. Очередность планируемого развития территории, этапы проектирования, строительства, реконструкции объектов капитального строительства жилого, производственного, общественно-делового и иного назначения.

Проектом планировки предусматривается размещение линейных объектов (газопроводов-вводов) на территории муниципального образования «Карсунский район».

Настоящим проектом планировки территории не предусмотрено размещение планируемых объектов капитального строительства жилого, производственного, общественно-делового и иного назначения на территории муниципального образования «Карсунский район».

Проект планировки.

Газопровод-ввод от точки врезки по ул.Тельмана до границы земельного участка здания склада по адресу: Ульяновская область, Карсунский район, р.п.Карсун, 6 м на юго-запад от дома №29 по ул.Тельмана

2. Этапы строительства, реконструкции необходимых для функционирования таких объектов и обеспечения жизнедеятельности граждан объектов коммунальной, транспортной, социальной инфраструктур.

Проектом планировки предусматривается размещение линейных объектов (газопроводов-вводов) на территории муниципального образования «Карсунский район».

Размещение элементов инженерной инфраструктуры (газопроводов-вводов) предусмотрено без выделения этапов.

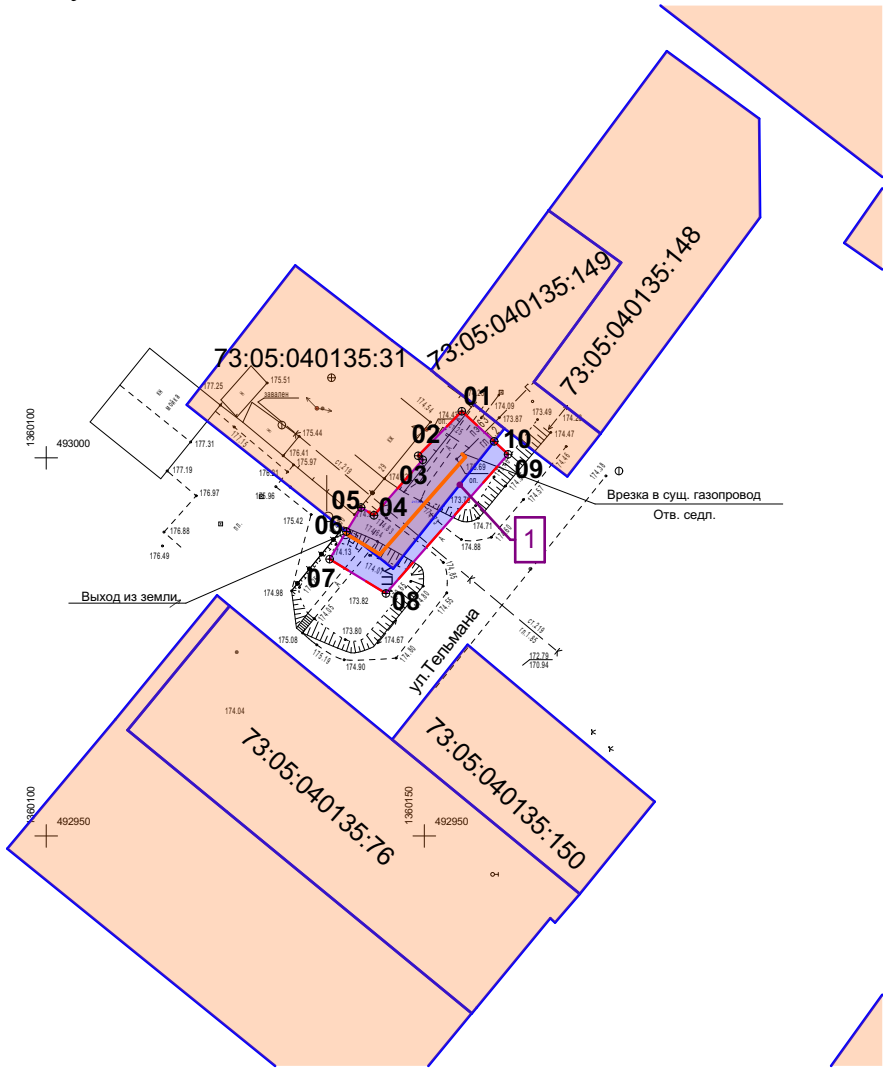
Для функционирования и обслуживания газопроводов-вводов проектом планировки красными линиями выделен технический коридор линейных объектов.

3. Каталог поворотных точек координат красных линий линейных объектов, границ зон планируемого размещения линейных объектов.

№ поворотной точки (по основному чертежу)	Координата X	Координата Y
1	493006,16	1360154,96
2	493000,27	1360149,19
3	492999,74	1360149,79
4	492992,4	1360143,35
5	492993,44	1360141,64
6	492990,25	1360139,7
7	492986,61	1360137,48
8	492982,07	1360144,92
9	493000,47	1360161,08
10	493002,18	1360159,24

Основная часть проекта планировки территории.
Чертеж планировки территории (1:1000).

Газопровод-ввод от точки врезки по ул.Тельмана до границы земельного участка здания склада по адресу: Ульяновская область, Карсунский район, р.п.Карсун, 6 м на юго-запад от дома №29 по ул.Тельмана



Условные обозначения:

- красные линии линейного объекта;
- красные линии линейного объекта; участков, зарегистрированных в ГКН;
- линии, обозначающие дороги, улицы, проезды, линии связи, объекты инженерной и транспортной инфраструктур, проходы к водным объектам общего пользования и их береговым полосам;
- территории элементов планировочной структуры (кварталы для застройки)
- границы зон планируемого размещения объектов федерального значения, объектов регионального значения, объектов местного значения, номер объекта п/п;

Согласовано

Инов. № подл.	Подп. и дата	Взам. инв. №	

							Газопровод-ввод от точки врезки по ул.Тельмана до границы земельного участка здания склада по адресу: Ульяновская область, Карсунский район, р.п.Карсун, 6 м на юго-запад от дома №29 по ул.Тельмана		
Изм.	Колуч.	Лист	№ док.	Подп.	Дата	Основная часть проекта планировки.	Стадия	Лист	Листов
ГИП		Карягин							
ГАП		Зайцев				Чертеж планировки территории	ЗАО "ИКНЗР"		



**ЗАКРЫТОЕ АКЦИОНЕРНОЕ ОБЩЕСТВО
«ИНВЕНТАРИЗАЦИОННАЯ КОРПОРАЦИЯ
ПО НЕДВИЖИМОСТИ
И ЗЕМЕЛЬНЫМ РЕСУРСАМ»**

432042, г. Ульяновск, ул. Станкостроителей, 12-А

тел/факс: 8(8422)68-02-22, 68-04-44

E-Mail: zao.iknzh@gmail.com

**Проект планировки и проект межевания
под строительство газопроводов.**

**Газопровод-ввод от точки врезки по ул.Тельмана до грани-
цы земельного участка здания склада по адресу: Улья-
новская область, Карсунский район, р.п.Карсун, 6 м на
юго-запад от дома №29 по ул.Тельмана**

Том 2.

Материалы по обоснованию проекта планировки.

Ульяновск 2017



**ЗАКРЫТОЕ АКЦИОНЕРНОЕ ОБЩЕСТВО
«ИНВЕНТАРИЗАЦИОННАЯ КОРПОРАЦИЯ
ПО НЕДВИЖИМОСТИ
И ЗЕМЕЛЬНЫМ РЕСУРСАМ»**

432042, г. Ульяновск, ул. Станкостроителей, 12-А

тел/факс: 8(8422)68-02-22, 68-04-44

E-Mail: zao.iknzh@gmail.com

Заказчик: _____

УТВЕРЖДАЮ _____

**Проект планировки и проект межевания
под строительство газопроводов.**

**Газопровод-ввод от точки врезки по ул.Тельмана до грани-
цы земельного участка здания склада по адресу: Улья-
новская область, Карсунский район, р.п.Карсун, 6 м на
юго-запад от дома №29 по ул.Тельмана**

Том 2.

Материалы по обоснованию проекта планировки.

Изм. № подл.	Подп. и дата	Взам.инв. №

Исп. директор

А.В. Петров

ГИП

П. А. Карягин

Ульяновск 2017

Проект планировки.

Газопровод-ввод от точки врезки по ул.Тельмана до границы земельного участка здания склада по адресу: Ульяновская область, Карсунский район, р.п.Карсун, 6 м на юго-запад от дома №29 по ул.Тельмана

Материалы по обоснованию проекта планировки территории.

Проектом планировки предусматривается размещение линейных объектов (газопроводов-вводов) на территории муниципального образования «Карсунский район».

1. Карта (фрагмент карты) планировочной структуры территорий поселения, городского округа, межселенной территории муниципального района с отображением границ элементов планировочной структуры.

Планируемые линейные объекты (газопроводы-вводы) располагаются на территории муниципального образования «Карсунский район».

На территорию муниципального образования «Карсунский район» разработан и утвержден Генеральный план. Карты настоящего проекта планировки подготовлены с учётом утвержденного Генерального плана.

Проект планировки.

Газопровод-ввод от точки врезки по ул.Тельмана до границы земельного участка здания склада по адресу: Ульяновская область, Карсунский район, р.п.Карсун, 6 м на юго-запад от дома №29 по ул.Тельмана

2. Результаты инженерных изысканий в объеме, предусмотренном разрабатываемой исполнителем работ программой инженерных изысканий, в случаях, если выполнение таких инженерных изысканий для подготовки документации по планировке территории требуется в соответствии с настоящим Кодексом.

Проектом планировки предусматривается размещение линейных объектов (газопроводов-вводов) на территории муниципального образования «Карсунский район».

Для разработки проектной документации на планируемые линейные объекты разработаны инженерно-геологические изыскания.

Проект планировки.

Газопровод-ввод от точки врезки по ул.Тельмана до границы земельного участка здания склада по адресу: Ульяновская область, Карсунский район, р.п.Карсун, 6 м на юго-запад от дома №29 по ул.Тельмана

3. Обоснование определения границ зон планируемого размещения объектов капитального строительства.

Настоящим проектом планировки территории предусмотрено размещение линейных объектов (газопроводов-вводов) на территории муниципального образования «Карсунский район».

Для распределительной сети газопроводов Постановлением Правительства РФ от 20 ноября 2000 года № 878 «Об утверждении Правил охраны газораспределительных сетей» установлены нормативные охранные зоны. Границы зон планируемого размещения линейных объектов настоящим проектом определены по границам охранных зон.

4. Схема организации движения транспорта (включая транспорт общего пользования) и пешеходов, отражающую местоположение объектов транспортной инфраструктуры и учитывающую существующие и прогнозные потребности в транспортном обеспечении на территории, а также схему организации улично-дорожной сети.

Настоящим проектом планировки территории предусмотрено размещение линейных объектов (газопроводов-вводов) на территории муниципального образования «Карсунский район».

На территорию муниципального образования «Карсунский район» утвержден Генеральный план, в котором проработаны схемы организации движения транспорта. Размещение планируемых линейных объектов не изменяет утвержденную схему организации движения транспорта.

Проект планировки.

Газопровод-ввод от точки врезки по ул.Тельмана до границы земельного участка здания склада по адресу: Ульяновская область, Карсунский район, р.п.Карсун, 6 м на юго-запад от дома №29 по ул.Тельмана

5. Схема границ территорий объектов культурного наследия.

Настоящим проектом планировки территории предусмотрено размещение линейных объектов (газопроводов-вводов) на территории муниципального образования «Карсунский район».

Проектом планировки подготовлены схемы, отображающие размещение планируемых линейных объектов по отношению к территориям объектов культурного наследия, расположенных на территории муниципального образования «Карсунский район».

Проект планировки.

Газопровод-ввод от точки врезки по ул.Тельмана до границы земельного участка здания склада по адресу: Ульяновская область, Карсунский район, р.п.Карсун, 6 м на юго-запад от дома №29 по ул.Тельмана

6. Схема границ зон с особыми условиями использования территории.

Настоящим проектом планировки территории предусмотрено размещение линейных объектов (газопроводов-вводов) на территории муниципального образования «Карсунский район».

Проектом планировки подготовлены схемы, отображающие границы зон с особыми условиями использования территории.

Для распределительной сети газопроводов Постановлением Правительства РФ от 20 ноября 2000 года № 878 «Об утверждении Правил охраны газораспределительных сетей» установлены нормативные охранные зоны.

Проект планировки.

Газопровод-ввод от точки врезки по ул.Тельмана до границы земельного участка здания склада по адресу: Ульяновская область, Карсунский район, р.п.Карсун, 6 м на юго-запад от дома №29 по ул.Тельмана

- 7. Обоснование соответствия планируемых параметров, местоположения и назначения объектов регионального значения, объектов местного значения нормативам градостроительного проектирования и требованиям градостроительных регламентов, а также применительно к территории, в границах которой предусматривается осуществление деятельности по комплексному и устойчивому развитию территории, установленным правилами землепользования и застройки расчетным показателям минимально допустимого уровня обеспеченности территории объектами коммунальной, транспортной, социальной инфраструктур и расчетным показателям максимально допустимого уровня территориальной доступности таких объектов для населения.**

Настоящим проектом планировки территории предусмотрено размещение линейных объектов (газопроводов-вводов) на территории муниципального образования «Карсунский район».

Размещение планируемых линейных объектов выполнено в соответствии с нормативами градостроительного проектирования и требованиями градостроительных регламентов.

- 8. Схема, отображающая местоположение существующих объектов капитального строительства, в том числе линейных объектов, объектов, подлежащих сносу, объектов незавершенного строительства, а также проходы к водным объектам общего пользования и их береговым полосам.**

Настоящим проектом планировки территории подготовлены схемы, на которых отображается местоположение существующих объектов капитального строительства, линейных объектов, объектов незавершенного строительства. Проектом не предусматривается снос объектов капитального строительства.

Проект планировки.

Газопровод-ввод от точки врезки по ул.Тельмана до границы земельного участка здания склада по адресу: Ульяновская область, Карсунский район, р.п.Карсун, 6 м на юго-запад от дома №29 по ул.Тельмана

9. Варианты планировочных и (или) объемно-пространственных решений застройки территории в соответствии с проектом планировки территории (в отношении элементов планировочной структуры, расположенных в жилых или общественно-деловых зонах).

Настоящим проектом планировки территории предусмотрено размещение линейных объектов (газопроводов-вводов) на территории муниципального образования «Карсунский район».

Проектом не предусмотрены изменение объемно-пространственных решений в отношении элементов планировочной структуры, расположенных в жилых или общественно-деловых зонах.

10. Перечень мероприятий по защите территории от чрезвычайных ситуаций природного и техногенного характера, в том числе по обеспечению пожарной безопасности и по гражданской обороне.

Зона размещения планируемых линейных объектов подвержена опасным природным явлениям:

- Шквалистый ветер (скорость ветра 20-25 м/с) — частота повторения чрезвычайной ситуации 2 раза в год
- Сильные гололедно-изморозевые отложения на проводах (диаметр отложения на гололедном станке 20 мм и более для гололеда, для сложного наложения и налипания мокрого снега - 35мм и более) - частота повторения чрезвычайной ситуации 1 раз в 20 лет.
- Очень сильный дождь (мокрый снег, дождь со снегом количество осадков 50мм за 12 часов) - частота повторений чрезвычайной ситуации 1 раз в год.
- Очень сильный снег (количество осадков не менее 20мм за период не более 12 часов) - частота повторений чрезвычайной ситуации 1 раз в 3 года.
- Сильная метель (общая низовая метель при средней скорости ветра 15 м/сек и больше) - частота повторений чрезвычайной ситуации 1 раз в 5 лет.

Также возможны аварии техногенного характера:

- Возникновение аварии в связи с дефектами оборудования, его

Проект планировки.

Газопровод-ввод от точки врезки по ул.Тельмана до границы земельного участка здания склада по адресу: Ульяновская область, Карсунский район, р.п.Карсун, 6 м на юго-запад от дома №29 по ул.Тельмана

механические повреждения при нарушении режима эксплуатации или несоблюдения мер безопасности.

Настоящим проектом планировки определены границы охранных зон планируемых линейных объектов (газопроводов-вводов). Установление охранных зон предотвращает размещение в этой зоне объектов, на которые планируемый линейный объект может оказать негативное влияние. Охранные зоны планируемых линейных объектов выделяются для обеспечения беспрепятственного доступа в целях обслуживания линейных объектов, предотвращения и устранения чрезвычайных ситуаций, в том числе для обеспечения пожарной безопасности.

11. Перечень мероприятий по охране окружающей среды.

Настоящим проектом планировки территории предусмотрено размещение линейных объектов (газопроводов-вводов) на территории муниципального образования «Карсунский район».

Проектом планировки предусмотрены следующие мероприятия по охране окружающей среды:

- 1) Планируемые линейные объекты размещаются вне границ особо охраняемых природных территорий, расположенных в муниципальном образовании «Карсунский район».
- 2) Планируемые линейные объекты размещаются на нормативных расстояниях от других объектов с целью устранения негативного влияния на жизнедеятельность человека.
- 3) Планируемые линейные объекты размещаются с учетом сохранения существующих зеленых насаждений на территории муниципального образования «Карсунский район».

12. Обоснование очередности планируемого развития территории.

Настоящим проектом планировки территории предусмотрено размещение линейных объектов (газопроводов-вводов) на территории муниципального образования «Карсунский район».

Развитие территории настоящим проектом предусмотрено в одну очередь, которая включает в себя размещение планируемых линейных объектов.

Проект планировки.

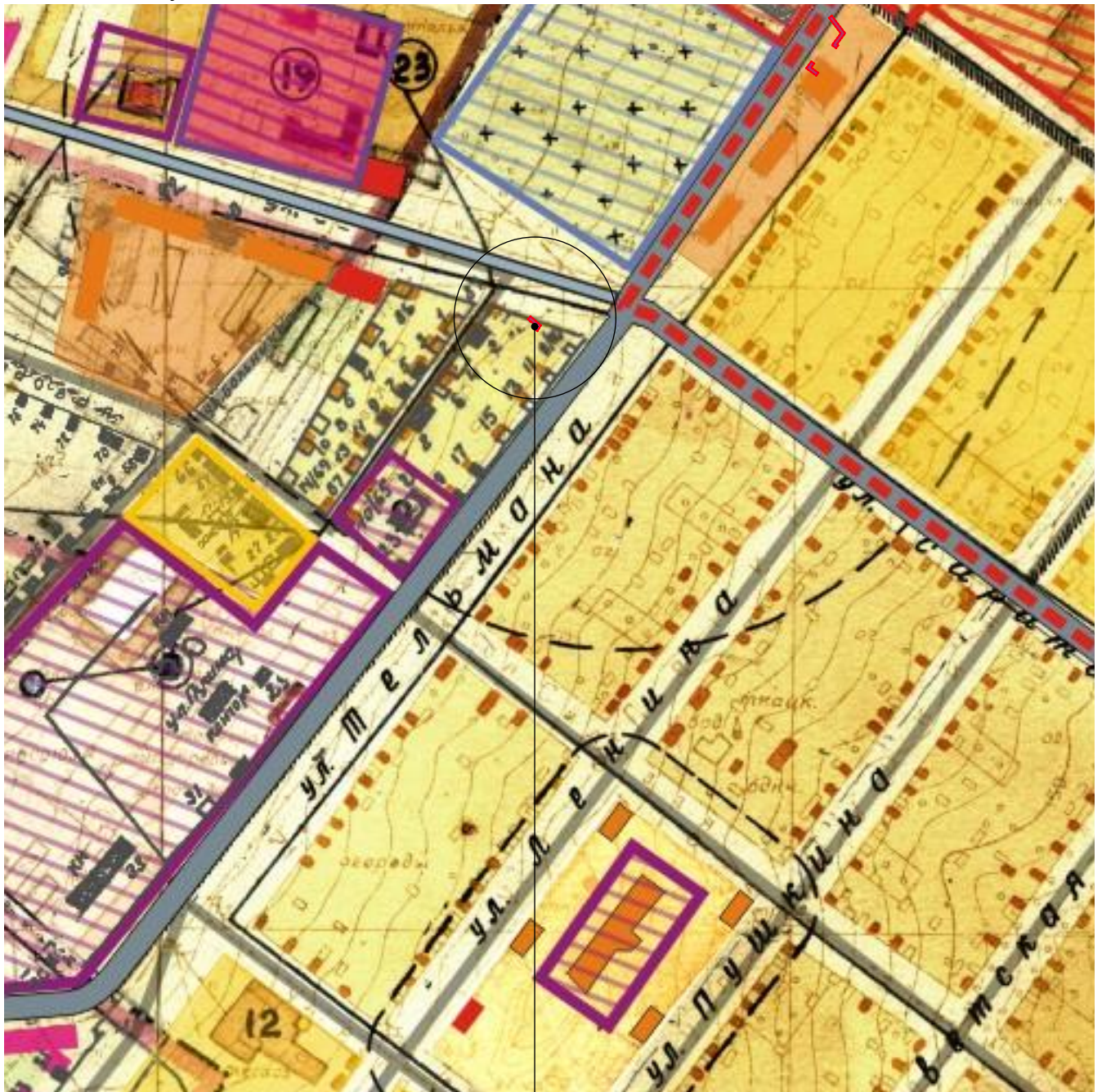
Газопровод-ввод от точки врезки по ул.Тельмана до границы земельного участка здания склада по адресу: Ульяновская область, Карсунский район, р.п.Карсун, 6 м на юго-запад от дома №29 по ул.Тельмана

13. Схема вертикальной планировки территории, инженерной подготовки и инженерной защиты территории, подготовленную в случаях, установленных уполномоченным Правительством Российской Федерации федеральным органом исполнительной власти, и в соответствии с требованиями, установленными уполномоченным Правительством Российской Федерации федеральным органом исполнительной власти.

Настоящим проектом планировки территории предусмотрено размещение линейных объектов (газопроводов-вводов) на территории муниципального образования «Карсунский район».

Настоящим проектом планировки не изменяются утвержденные схемы вертикальной планировки территории.

Газопровод-ввод от точки врезки по ул.Тельмана до границы земельного участка здания склада по адресу: Ульяновская область, Карсунский район, р.п.Карсун, 6 м на юго-запад от дома №29 по ул.Тельмана



Проектируемая территория

Газопровод-ввод от точки врезки по ул.Тельмана до границы земельного участка здания склада по адресу: Ульяновская область, Карсунский район, р.п.Карсун, 6 м на юго-запад от дома №29 по ул.Тельмана

Материалы по обоснованию
проекта планировки.

Фрагмент карты планировочной структуры
территорий городского округа

я	Лист	Листов
---	------	--------

ЗАО "ИЖНЗР"

Согласовано

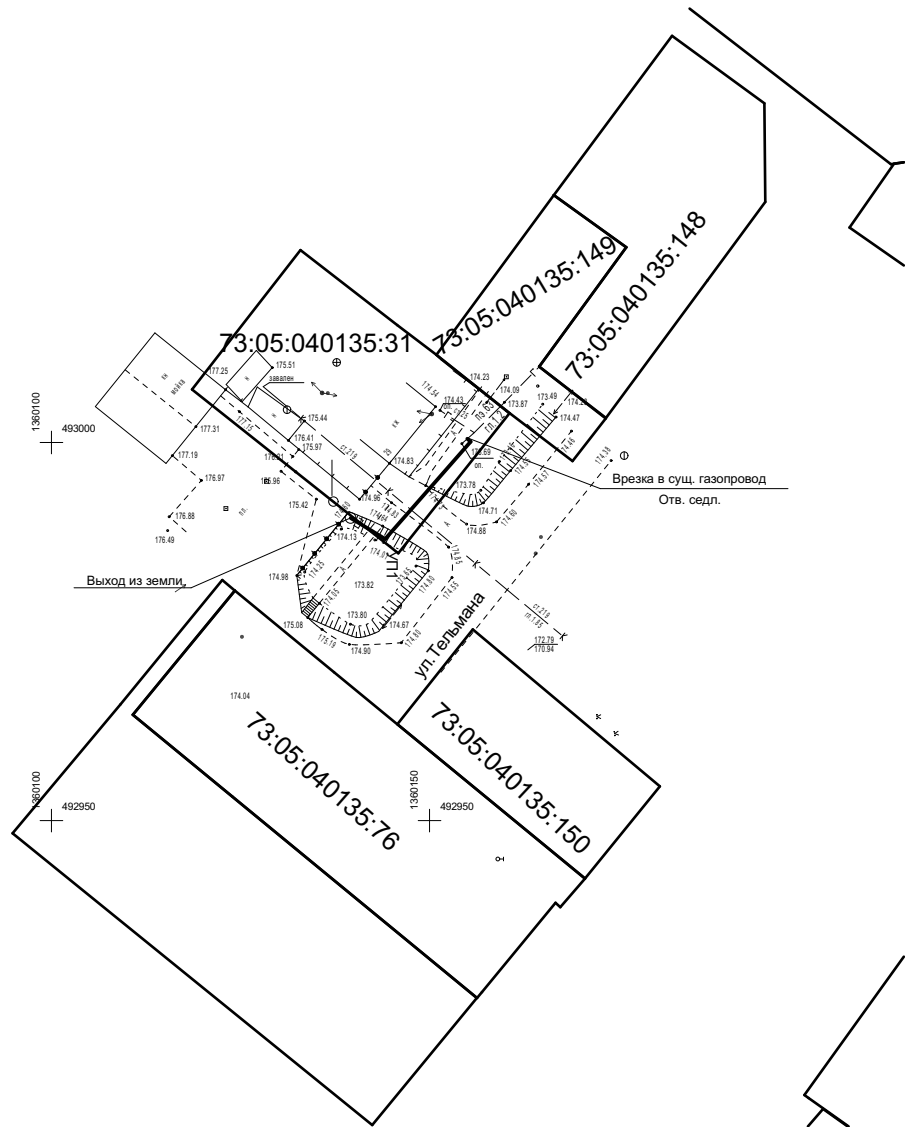
Взам. инв. №

Подп. и дата

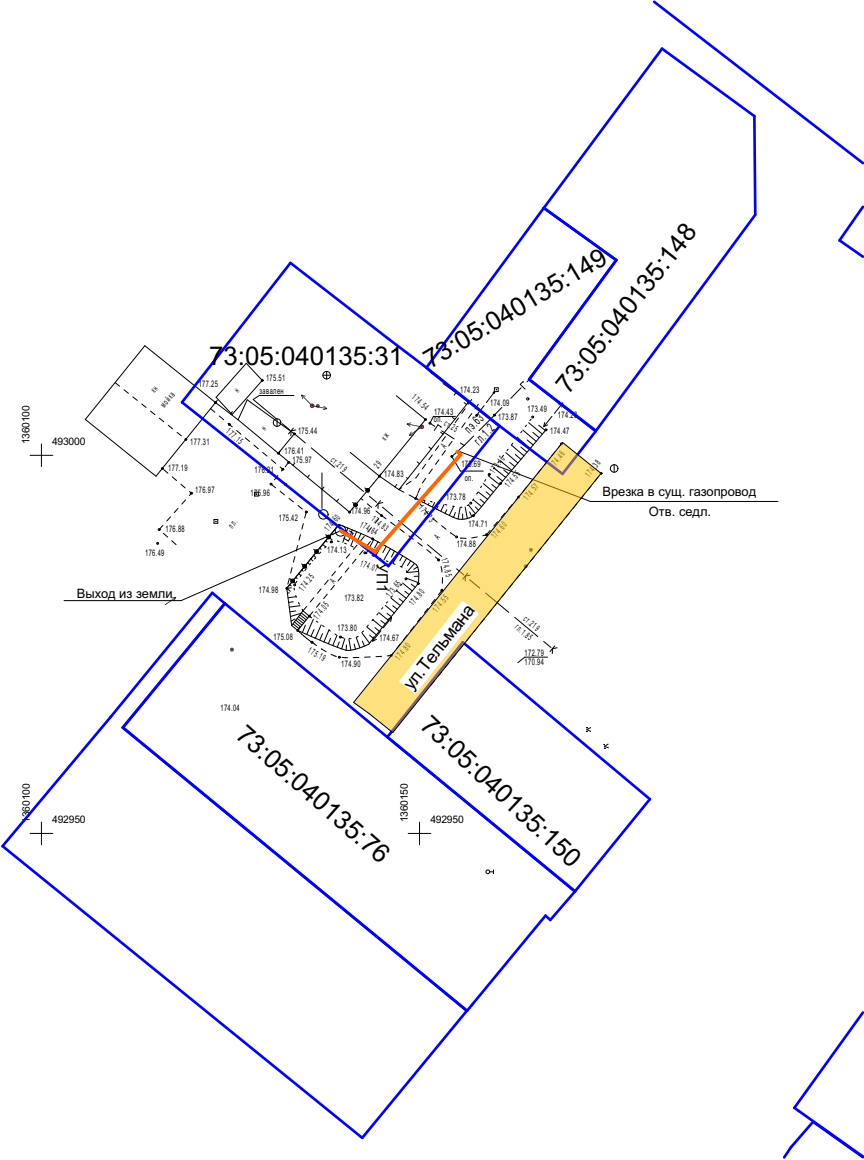
ИНВ. № подл.

**Материалы по обоснованию проекта планировки.
Результаты инженерных изысканий (1:1000).**

Газопровод-ввод от точки врезки по ул.Тельмана до границы земельного участка здания склада по адресу: Ульяновская область, Карсунский район, р.п.Карсун, 6 м на юго-запад от дома №29 по ул.Тельмана



[illegible]

Материалы по обоснованию проекта планировки.
Схема организации движения транспорта и пешеходов (1:1000).
Газопровод-ввод от точки врезки по ул.Тельмана до границы земельного участка здания склада по адресу: Ульяновская область, Карсунский район, р.п.Карсун, 6 м на юго-запад от дома №29 по ул.Тельмана



- Условные обозначения:
- границы существующих земельных участков, зарегистрированных в ГКН, номер земельного участка п/п;
 - объект планируемого размещения местного значения (газопровод);
 - улицы и дороги местного значения;

Согласовано					
Инов. № подл.	Подп. и дата	Взам. инв. №			

						Газопровод-ввод от точки врезки по ул.Тельмана до границы земельного участка здания склада по адресу: Ульяновская область, Карсунский район, р.п.Карсун, 6 м на юго-запад от дома №29 по ул.Тельмана				
Изм.	Колуч.	Лист	Лодок.	Подп.	Дата					
ГИП		Карягин				Материалы по обоснованию проекта планировки.		Стадия	Лист	Листов
ГАП		Зайцев								
						Схема организации движения транспорта и пешеходов		ЗАО "ИКНЗР"		

Материалы по обоснованию проекта планировки.
Схема границ территорий объектов культурного наследия (1:1000).
Газопровод-ввод от точки врезки по ул.Тельмана до границы земельного участка здания склада по адресу: Ульяновская область, Карсунский район, р.п.Карсун, 6 м на юго-запад от дома №29 по ул.Тельмана



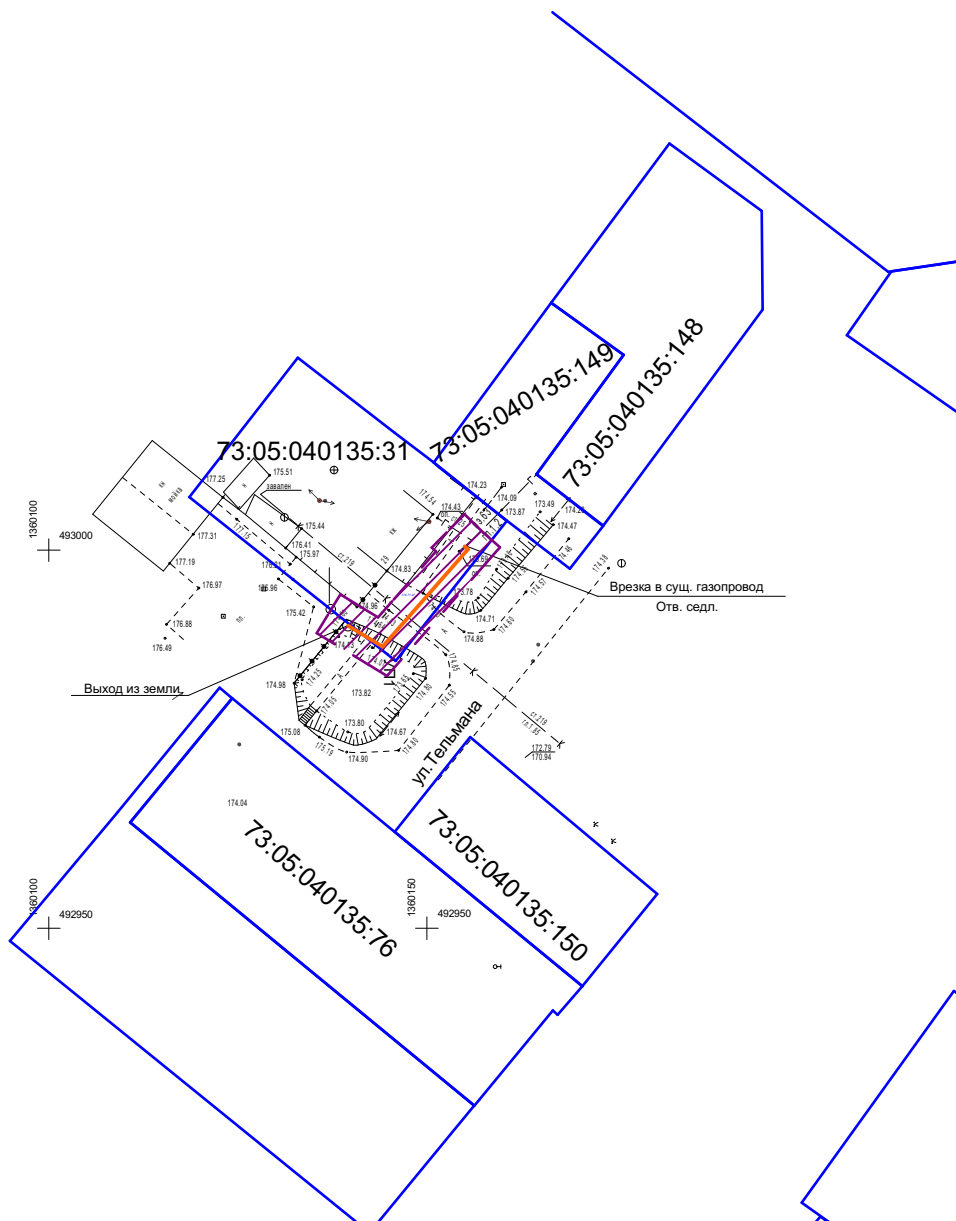
- красные линии линейного объекта;
- красные линии линейного объекта; участков, зарегистрированных в ГКН;
- линии, обозначающие дороги, улицы, проезды, линии связи, объекты инженерной и транспортной инфраструктур, проходы к водным объектам общего пользования и их береговым полосам;
- объект планируемого размещения местного значения (газопровод);
- Зона охраны объекта культурного наследия

Примечание: Подземный газопровод не изменяет архитектурного облика памятника культурного наследия.

Согласовано					
Инов. № подл.	Подп. и дата	Взам. инв. №			

						Газопровод-ввод от точки врезки по ул.Тельмана до границы земельного участка здания склада по адресу: Ульяновская область, Карсунский район, р.п.Карсун, 6 м на юго-запад от дома №29 по ул.Тельмана		
Изм.	Колуч.	Лист	Модок.	Подп.	Дата			
ГИП		Карягин				Материалы по обоснованию проекта планировки.	Стадия	Лист
ГАП		Зайцев						Листов
						Схема границ территорий объектов культурного наследия	ЗАО "ИКНЗР"	

Газопровод-ввод от точки врезки по ул.Тельмана до границы земельного участка здания склада по адресу: Ульяновская область, Карсунский район, р.п.Карсун, 6 м на юго-запад от дома №29 по ул.Тельмана



Взам. инв. №

Подп. и дата

Инв. № подл.

Газопровод-ввод от точки врезки по ул.Тельмана до границы земельного участка
здания склада по адресу: Ульяновская область, Карсунский район, р.п.Карсун,
6 м на юго-запад от дома №29 по ул.Тельмана

Материалы по обоснованию
проекта планировки.

Схема границ зон с особыми условиями
использования территории

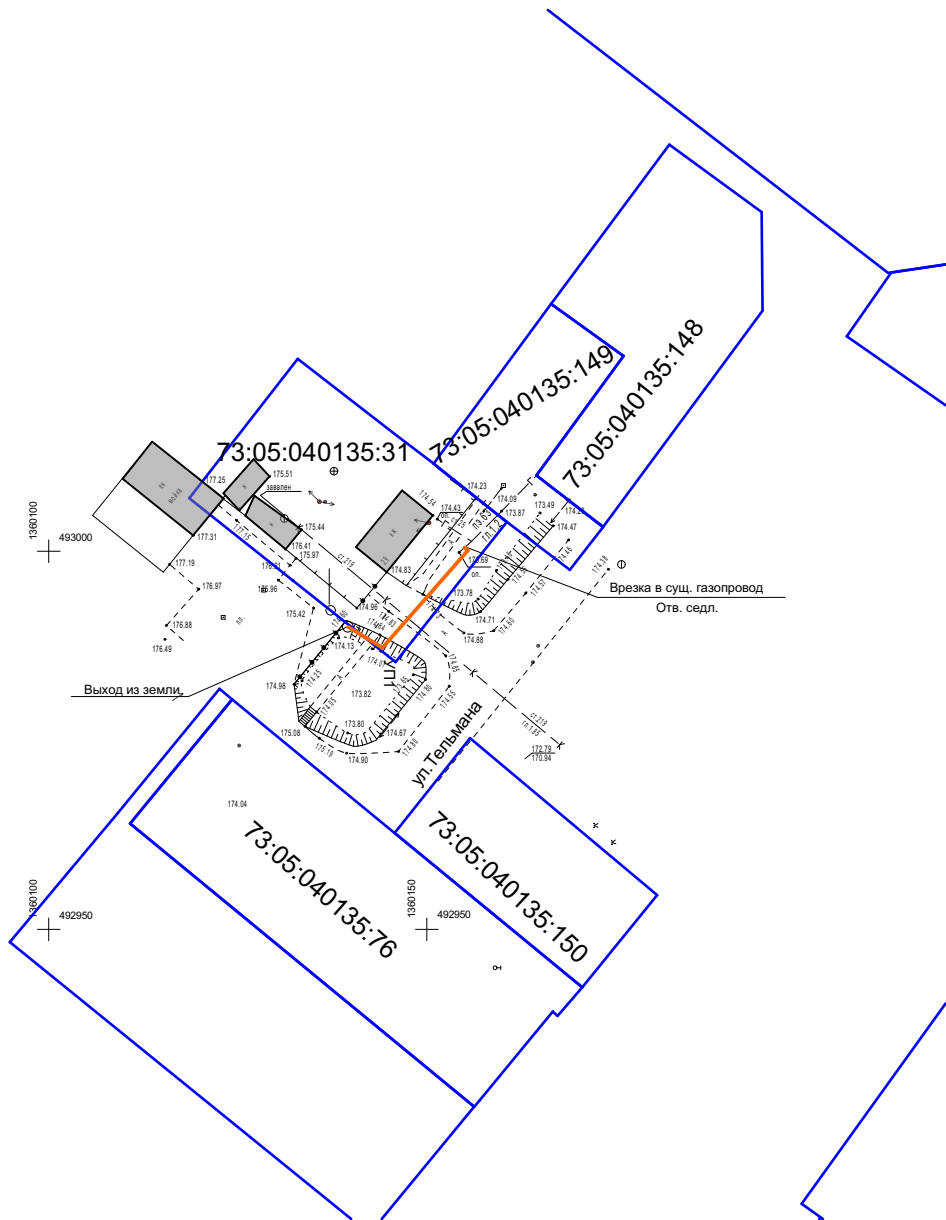
Стадия

Лист

Листов

ЗАО "ИКНЗР"

Материалы по обоснованию проекта планировки.
Схема, отображающая существующие объекты капитального строительства (1:1000).
Газопровод-ввод от точки врезки по ул.Тельмана до границы земельного участка здания склада по адресу: Ульяновская область, Карсунский район, р.п.Карсун, 6 м на юго-запад от дома №29 по ул.Тельмана



- Условные обозначения:
- границы существующих земельных участков, зарегистрированных в ГКН, номер земельного участка п/п;
 - объект планируемого размещения местного значения (газопровод);
 - существующие объекты капитального строительства;

Согласовано					
Инов. № подл.	Подп. и дата	Взам. инв. №			

						Газопровод-ввод от точки врезки по ул.Тельмана до границы земельного участка здания склада по адресу: Ульяновская область, Карсунский район, р.п.Карсун, 6 м на юго-запад от дома №29 по ул.Тельмана			
Изм.	Колуч.	Лист	Нодок.	Подп.	Дата				
ГИП		Карягин				Материалы по обоснованию проекта планировки.	Стадия	Лист	Листов
ГАП		Зайцев							
						Схема, отображающая местоположение существующих объектов капитального строительства			
						ЗАО "ИКНЗР"			



**ЗАКРЫТОЕ АКЦИОНЕРНОЕ ОБЩЕСТВО
«ИНВЕНТАРИЗАЦИОННАЯ КОРПОРАЦИЯ
ПО НЕДВИЖИМОСТИ
И ЗЕМЕЛЬНЫМ РЕСУРСАМ»**

432042, г. Ульяновск, ул. Станкостроителей, 12-А

тел/факс: 8(8422)68-02-22, 68-04-44

E-Mail: zao.iknzh@gmail.com

**Проект планировки и проект межевания
под строительство газопроводов.**

**Газопровод-ввод от точки врезки по ул.Тельмана до грани-
цы земельного участка здания склада по адресу: Улья-
новская область, Карсунский район, р.п.Карсун, 6 м на
юго-запад от дома №29 по ул.Тельмана**

**Том 3.
Проект межевания.**

Ульяновск 2017



**ЗАКРЫТОЕ АКЦИОНЕРНОЕ ОБЩЕСТВО
«ИНВЕНТАРИЗАЦИОННАЯ КОРПОРАЦИЯ
ПО НЕДВИЖИМОСТИ
И ЗЕМЕЛЬНЫМ РЕСУРСАМ»**

432042, г. Ульяновск, ул. Станкостроителей, 12-А

тел/факс: 8(8422)68-02-22, 68-04-44

E-Mail: zao.iknzs@gmail.com

Заказчик: _____

УТВЕРЖДАЮ _____

**Проект планировки и проект межевания
под строительство газопроводов.**

**Газопровод-ввод от точки врезки по ул.Тельмана до грани-
цы земельного участка здания склада по адресу: Улья-
новская область, Карсунский район, р.п.Карсун, 6 м на
юго-запад от дома №29 по ул.Тельмана**

**Том 3.
Проект межевания.**

Ив. № подл.	Подп. и дата	Взам.инв. №

Исп. директор

А.В. Петров

ГИП

П. А. Карягин

Ульяновск 2017

Проект межевания территории.

Газопровод-ввод от точки врезки по ул.Тельмана до границы земельного участка здания склада по адресу: Ульяновская область, Карсунский район, р.п.Карсун, 6 м на юго-запад от дома №29 по ул.Тельмана

1. Перечень и сведения о площади образуемых земельных участков, в том числе возможные способы их образования.

Проектируемая территория выделяется под строительство линейного объекта «Газопровод-ввод от точки врезки по ул.Тельмана до границы земельного участка здания склада по адресу: Ульяновская область, Карсунский район, р.п.Карсун, 6 м на юго-запад от дома №29 по ул.Тельмана». Проектируемый газопровод низкого давления, общей протяженностью 23 м предназначен для газоснабжения жилых домов г. Ульяновска. Строительство газопровода низкого давления осуществляется в пределах технологической полосы отвода - 8.0 м. Общая площадь полосы отвода проектируемого газопровода составляет- 218 кв.м.

Земельные участки, сформированные настоящим проектом, определены для строительства и размещения линейного объекта. Установление границ земельных участков на местности следует выполнять в соответствии с требованиями федерального законодательства, а также инструкции по проведению межевания.

Сформированные границы земельных участков позволяют обеспечить необходимые требования по содержанию и обслуживанию линейного объекта в условиях сложившейся планировочной системы территории проектирования.

Сведения об образуемых земельных участках приведены в таблице 1.

Координирование проектируемых объектов землепользования выполнено в местной системе координат МСК-73 в Балтийской системе высот.

Каталоги координат характерных точек границ образуемых земельных участков представлены на чертеже межевания проектируемой территории.

Проект межевания территории.

Газопровод-ввод от точки врезки по ул.Тельмана до границы земельного участка здания склада по адресу: Ульяновская область, Карсунский район, р.п.Карсун, 6 м на юго-запад от дома №29 по ул.Тельмана

Заключение.

Проектом межевания сформировано 2 земельных участков.

Земельные участки, сформированные настоящим проектом, определены для строительства и размещения линейного объекта.

Таблица 1. Перечень образуемых земельных участков для временного пользования (на период строительства линейных объектов)

Обозначение формируемого земельного участка	Катастрофический номер, из которого образуется земельный участок	Вид права на земельный участок	Категория земель	Площадь земельного участка по плану строительства газопровода	Разрешенное использование
:ЗУ1	73:05:040135	Государственная собственность	Земли населённых пунктов	76	Для строительства газопровода
:ЗУ2	73:05:040135:31	Частная собственность	земли населённых пунктов	142	Для объектов общественно-делового значения

Перечень и сведения о площади образуемых земельных участков, которые будут отнесены к территориям общего пользования или имуществу общего пользования, в том числе в отношении которых предполагаются резервирование и (или) изъятие для государственных или муниципальных нужд.

Проектом межевания не предусматривается образование земельных участков, которые будут отнесены к территориям общего пользования.

Проект межевания территории.

Газопровод-ввод от точки врезки по ул.Тельмана до границы земельного участка здания склада по адресу: Ульяновская область, Карсунский район, р.п.Карсун, 6 м на юго-запад от дома №29 по ул.Тельмана

Координаты характерных точек образуемых земельных участков.

:ЗУ1.

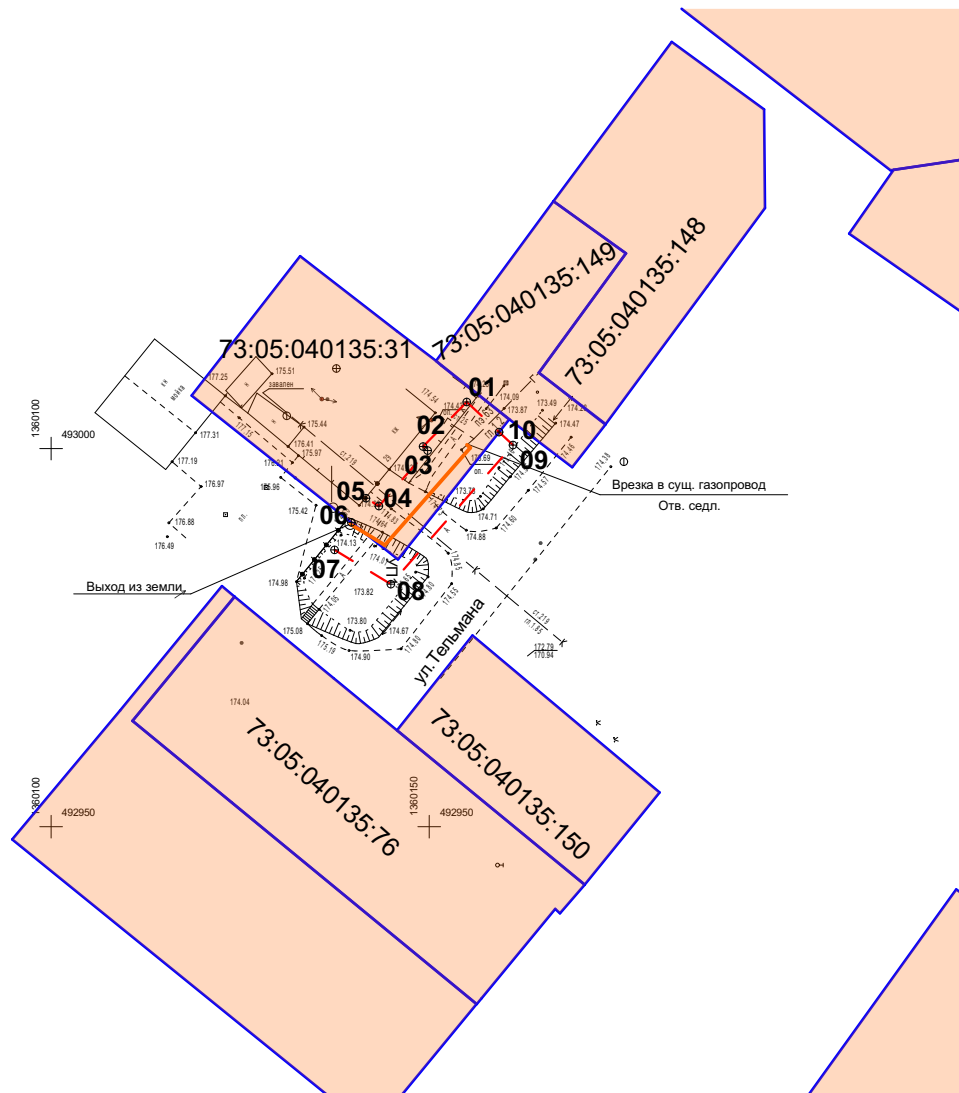
№ поворотной точки	Координата X	Координата Y
6	492990,25	1360139,7
7	492986,61	1360137,48
8	492982,07	1360144,92
9	493000,47	1360161,08
10	493002,18	1360159,24
11	492985,35	1360145,87

:ЗУ2.

№ поворотной точки	Координата X	Координата Y
1	493006,16	1360154,96
2	493000,27	1360149,19
3	492999,74	1360149,79
4	492992,4	1360143,35
5	492993,44	1360141,64
6	492990,25	1360139,7
10	493002,18	1360159,24
11	492985,35	1360145,87

Границы земельных участков уточнить на местности по факту строительства линейного объекта.

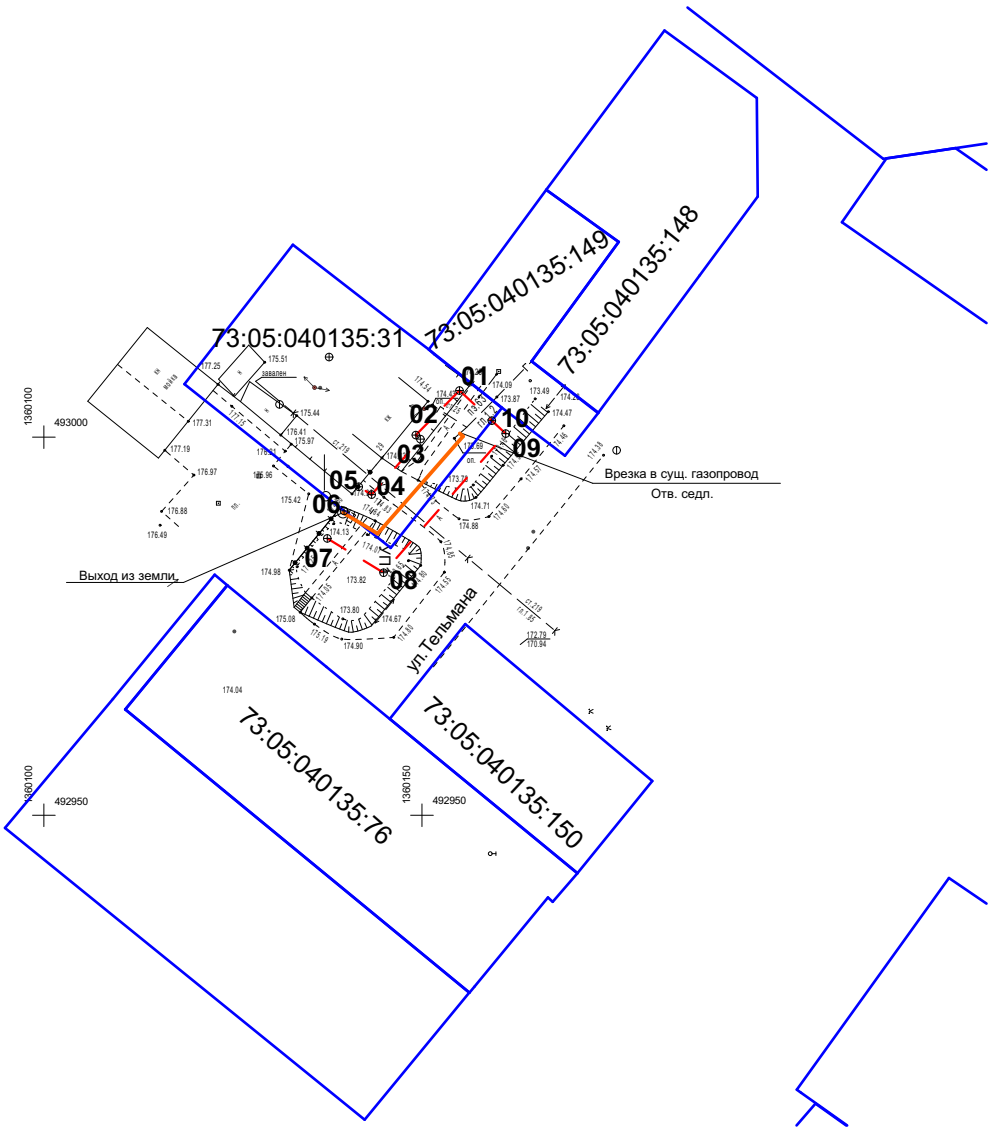
Газопровод-ввод от точки врезки по ул.Тельмана до границы земельного участка здания склада по адресу: Ульяновская область, Карсунский район, р.п.Карсун, 6 м на юго-запад от дома №29 по ул.Тельмана



10

[illegible]

Основная часть проекта межевания.
Чертеж межевания территории.
Красные линии, утвержденные в составе проекта планировки территории (1:1000).
Газопровод-ввод от точки врезки по ул.Тельмана до границы земельного участка здания склада по адресу: Ульяновская область, Карсунский район, р.п.Карсун, 6 м на юго-запад от дома №29 по ул.Тельмана





Условные обозначения:



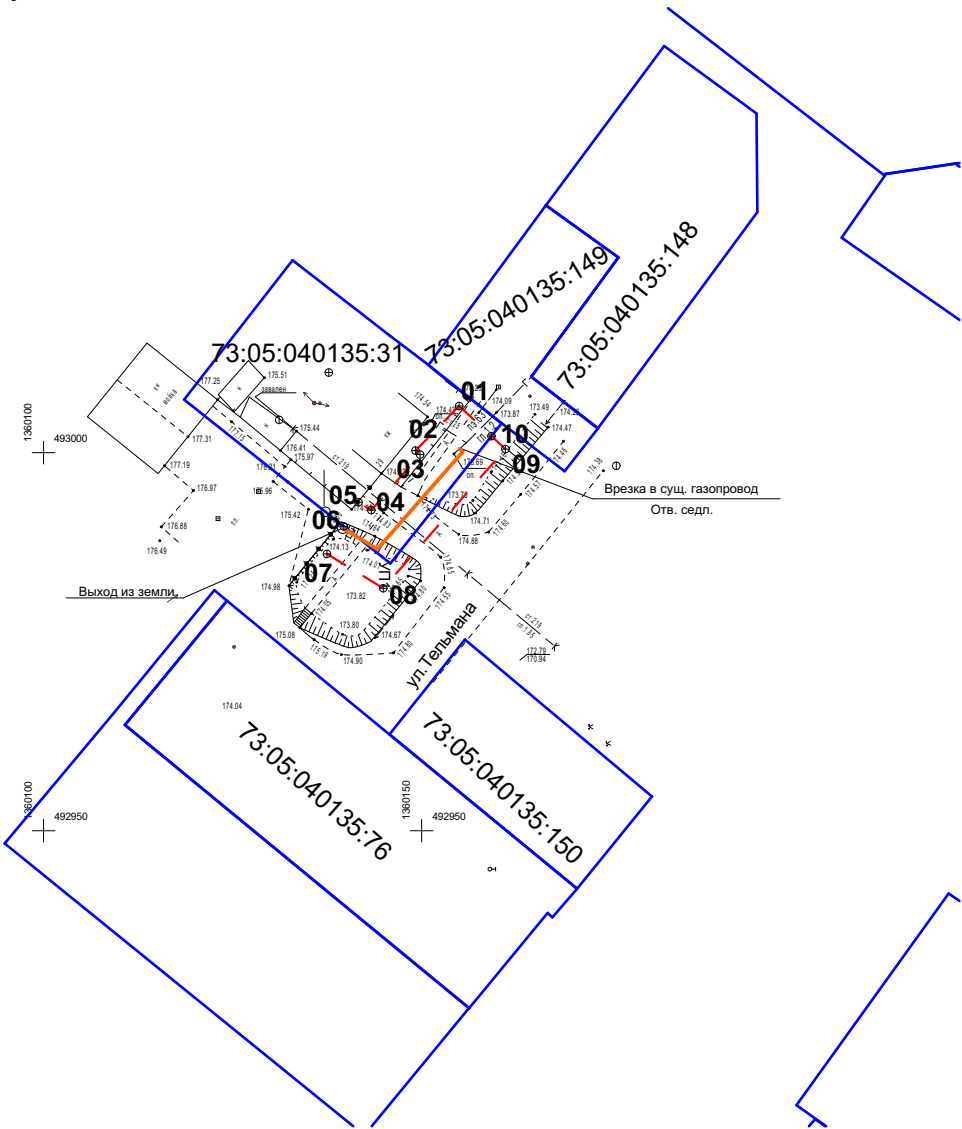
- красные линии линейного объекта;
- границы существующих земельных участков, зарегистрированных в ГКН, номер земельного участка п/п;
- объект планируемого размещения местного значения (газопровод);

Согласовано					
Инов. № подл.	Подп. и дата	Взам. инв. №			

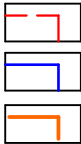
						Газопровод-ввод от точки врезки по ул.Тельмана до границы земельного участка здания склада по адресу: Ульяновская область, Карсунский район, р.п.Карсун, 6 м на юго-запад от дома №29 по ул.Тельмана				
Изм.	Кол.уч.	Лист	№доку.	Подп.	Дата	Основная часть проекта межевания. Чертеж межевания территории.		Стадия	Лист	Листов
ГИП		Карягин								
ГАП		Зайцев				Красные линии, утвержденные в составе проекта планировки территории		ЗАО "ИКНЗР"		

Основная часть проекта межевания.
Чертеж межевания территории.
Линии отступа от красных линий в целях определения мест допустимого размещения
зданий, строений, сооружений (1:1000).

Газопровод-ввод от точки врезки по ул.Тельмана до границы земельного участка здания
склада по адресу: Ульяновская область, Карсунский район, р.п.Карсун, 6 м на юго-запад от
дома №29 по ул.Тельмана








Условные обозначения:



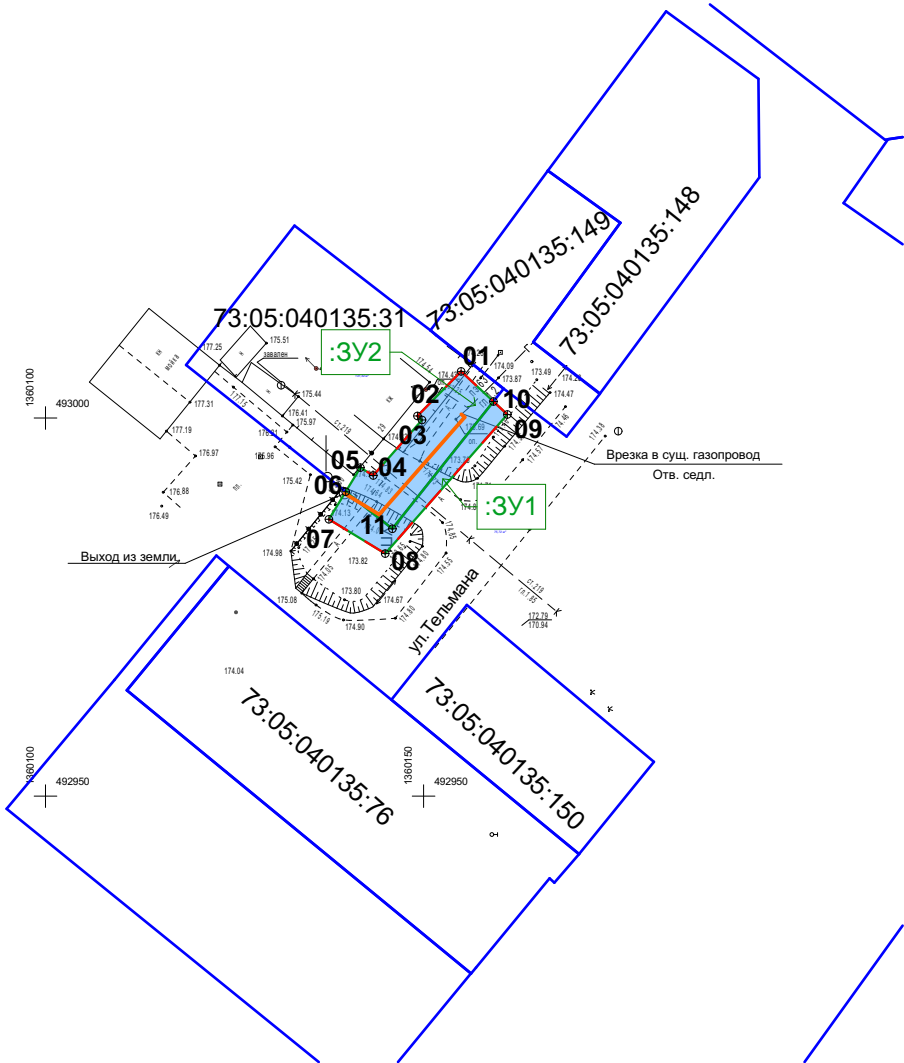
- красные линии линейного объекта;
- границы существующих земельных участков, зарегистрированных в ГКН, номер земельного участка п/п;
- объект планируемого размещения местного значения (газопровод);

Примечание: проектом планировки линии отступа от красных линий не установлены.

Взам. инв. №	<div><div></div>красные линии линейного объекта;</div>								
	<div><div></div>границы существующих земельных участков, зарегистрированных в ГКН, номер земельного участка п/п;</div>								
	<div><div></div>объект планируемого размещения местного значения (газопровод);</div>								
Примечание: проектом планировки линии отступа от красных линий не установлены.									
Подп. и дата							Газопровод-ввод от точки врезки по ул.Тельмана до границы земельного участка здания склада по адресу: Ульяновская область, Карсунский район, р.п.Карсун, 6 м на юго-запад от дома №29 по ул.Тельмана		
	Изм.	Кол.уч.	Лист	№док.	Подп.	Дата	Основная часть проекта межевания. Чертеж межевания территории.		
	ГИП		Карягин						
	ГАП		Зайцев						
Инв. № подл.							Линии отступа от красных линий в целях определения мест допустимого размещения зданий, строений, сооружений		
ЗАО "ИКНЗР"									

Основная часть проекта межевания.
Чертеж межевания территории.
Границы образуемых и изменяемых земельных участков (1:1000).

Газопровод-ввод от точки врезки по ул.Тельмана до границы земельного участка здания склада по адресу: Ульяновская область, Карсунский район, р.п.Карсун, 6 м на юго-запад от дома №29 по ул.Тельмана



Условные обозначения:



красные линии линейного объекта;



границы образуемых земельных участков;



границы существующих земельных участков, зарегистрированных в ГКН, номер земельного участка п/п;



объект планируемого размещения местного значения (газопровод);

Согласовано

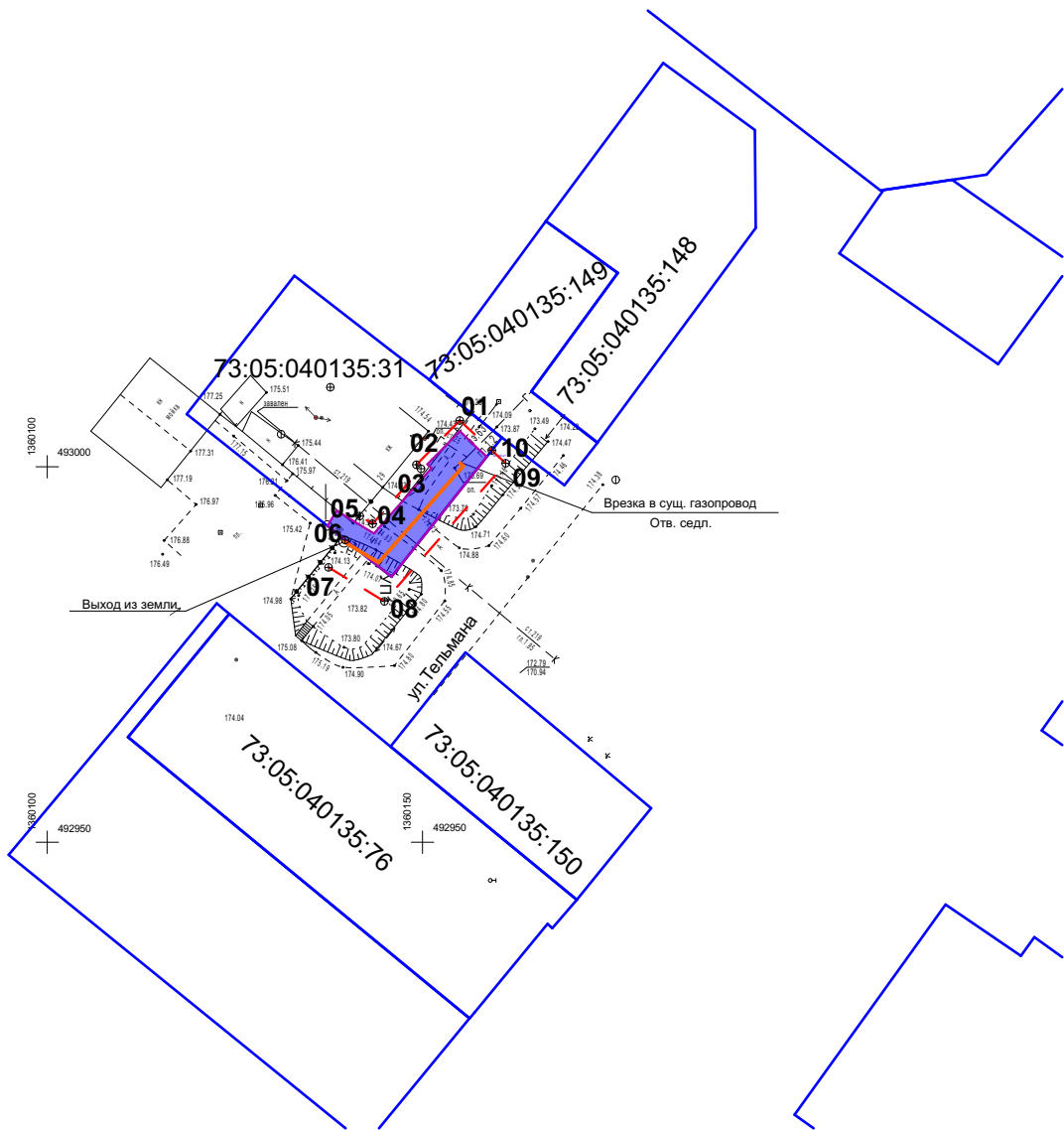
Взам. инв. №

Подп. и дата

Инв. № подл.

							Газопровод-ввод от точки врезки по ул.Тельмана до границы земельного участка здания склада по адресу: Ульяновская область, Карсунский район, р.п.Карсун, 6 м на юго-запад от дома №29 по ул.Тельмана		
Изм.	Колуч.	Лист	Модок.	Подп.	Дата				
ГИП		Карягин				Основная часть проекта межевания. Чертеж межевания территории.	Стадия	Лист	Листов
ГАП		Зайцев							
						Границы образуемых и изменяемых земельных участков			
							ЗАО "ИКНЗР"		

Основная часть проекта межевания.
Чертеж межевания территории.
Границы зон действия публичных сервитутов (1:1000).
Газопровод-ввод от точки врезки по ул.Тельмана до границы земельного участка здания склада по адресу: Ульяновская область, Карсунский район, р.п.Карсун, 6 м на юго-запад от дома №29 по ул.Тельмана

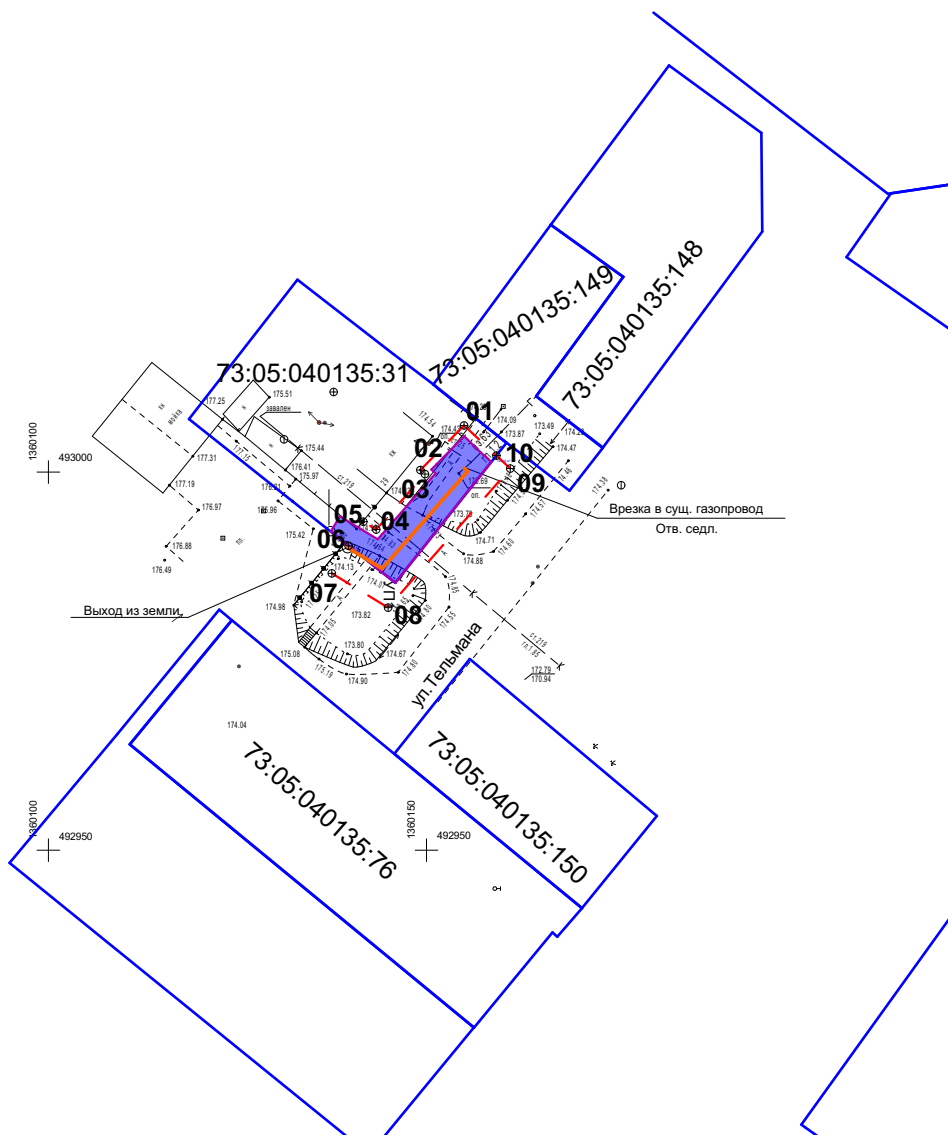


- Условные обозначения:
- красные линии линейного объекта;
 - границы существующих земельных участков, зарегистрированных в ГКН, номер земельного участка п/п;
 - границы зон действия публичных сервитутов;
 - объект планируемого размещения местного значения (газопровод);

Согласовано					
Инов. № подл.	Подп. и дата	Взам. инв. №			

							Газопровод-ввод от точки врезки по ул.Тельмана до границы земельного участка здания склада по адресу: Ульяновская область, Карсунский район, р.п.Карсун, 6 м на юго-запад от дома №29 по ул.Тельмана		
Изм.	Колуч.	Лист	№док.	Подп.	Дата				
ГИП		Карягин				Основная часть проекта межевания. Чертеж межевания территории.	Стадия	Лист	Листов
ГАП		Зайцев							
						Границы зон действия публичных сервитутов			
						ЗАО "ИКНЗР"			

Газопровод-ввод от точки врезки по ул.Тельмана до границы земельного участка здания склада по адресу: Ульяновская область, Карсунский район, р.п.Карсун, 6 м на юго-запад от дома №29 по ул.Тельмана



границы существующих земельных участков, зарегистрированных в ГКН,
номер земельного участка п/п;

объект планируемого размещения местного значения (газопровод);

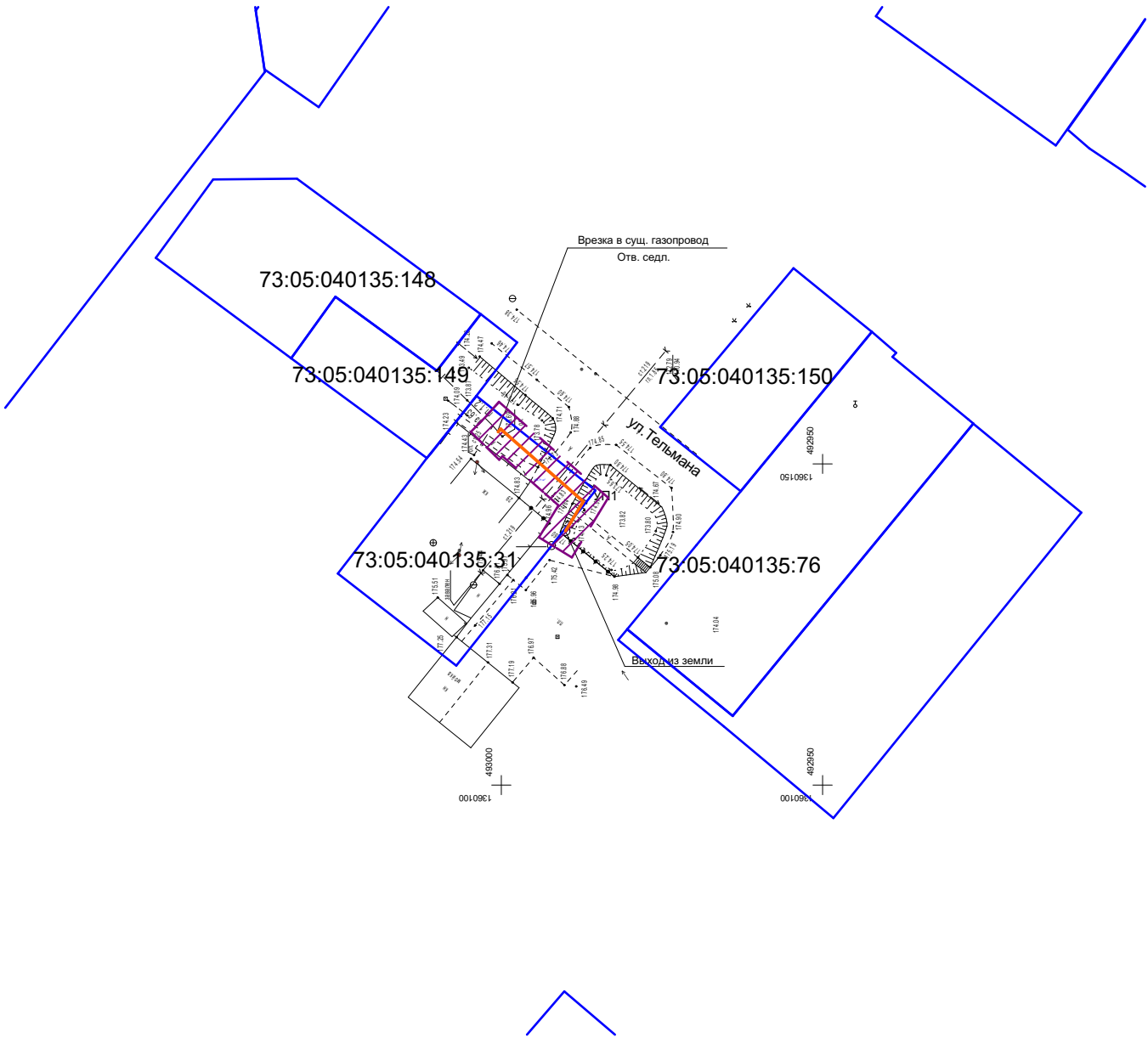
Согласовано




Иинв. № подл.

Подп. и дата

Взам. инв. №



Материалы по обоснованию проекта межевания
Границы зон с особыми условиями использования территорий (1:1000).
Газопровод-ввод от точки врезки по ул.Тельмана до границы земельного участка здания склада по адресу: Ульяновская область, Карсунский район, р.п.Карсун, 6 м на юго-запад от дома №29 по ул.Тельмана



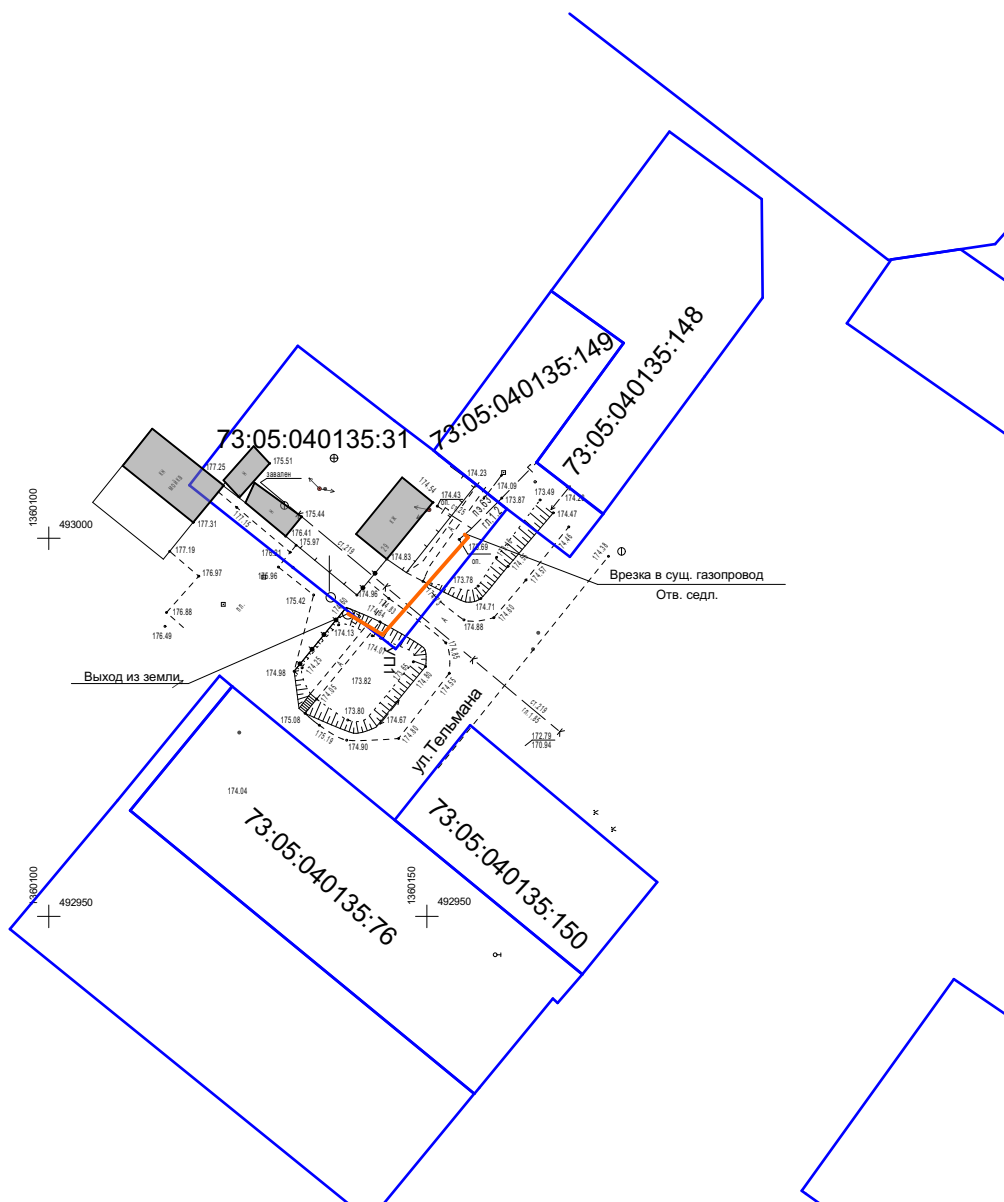
- Условные обозначения:
-  границы существующих земельных участков, зарегистрированных в ГКН, номер земельного участка п/п;
 -  объект планируемого размещения местного значения (газопровод);
 -  границы зон с особыми условиями использования территории, (охранные зоны распределительных газопроводов);

Согласовано				

Инов. № подл.	Подп. и дата	Взам. инв. №	

Изм.	Колуч.	Лист	Людок.	Подп.	Дата	Газопровод-ввод от точки врезки по ул.Тельмана до границы земельного участка здания склада по адресу: Ульяновская область, Карсунский район, р.п.Карсун, 6 м на юго-запад от дома №29 по ул.Тельмана		
ГИП		Карягин				Материалы по обоснованию проекта межевания.		
ГАП		Зайцев						
						Границы зон с особыми условиями использования территорий		
						Стадия	Лист	Листов
						ЗАО "ИКНЗР"		

Газопровод-ввод от точки врезки по ул.Тельмана до границы земельного участка здания склада по адресу: Ульяновская область, Карсунский район, р.п.Карсун, 6 м на юго-запад от дома №29 по ул.Тельмана



границы существующих земельных участков, зарегистрированных в ГКН,
номер земельного участка п/п:



объект планируемого размещения местного значения (газопровод):

существующие объекты капитального строительства:

Согласовано

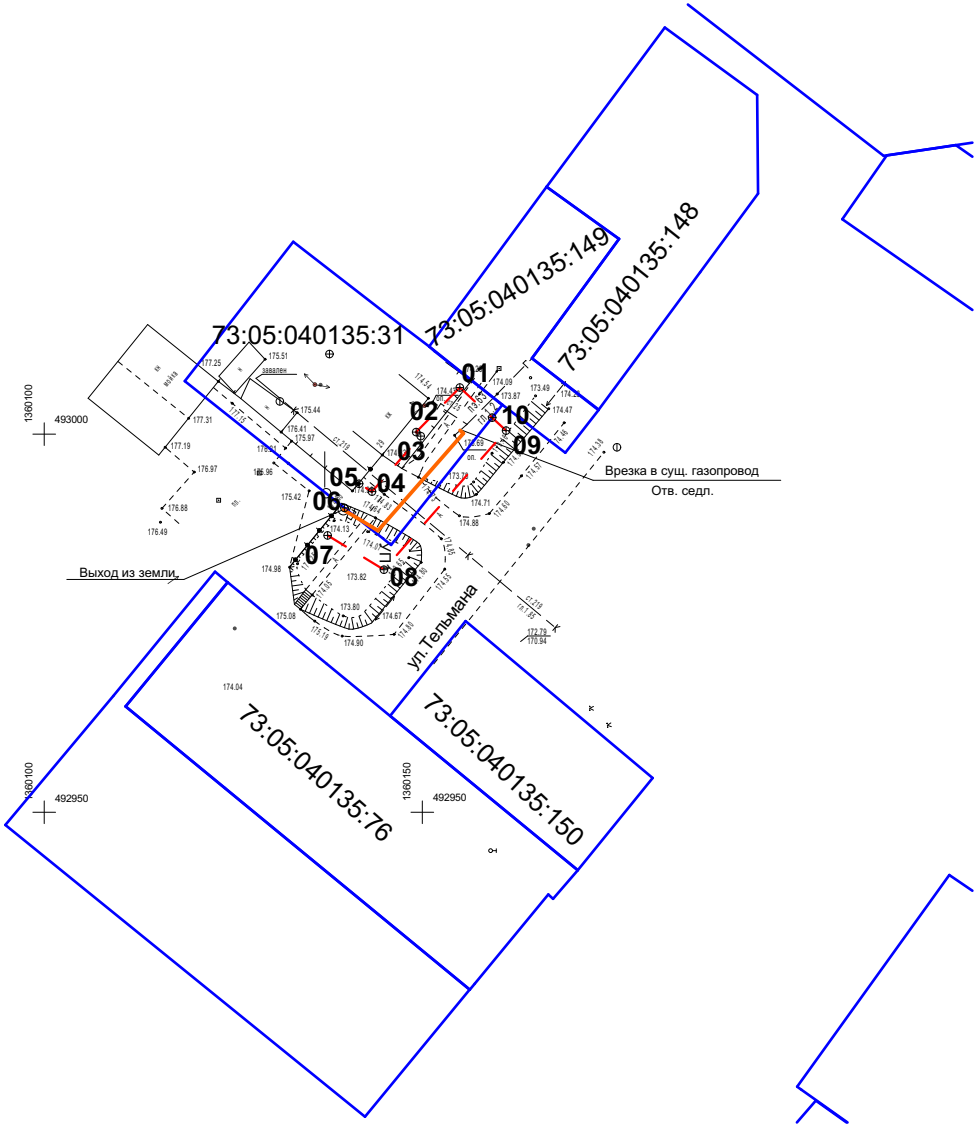
Иинв. № подл.

Подп. и дата

Взам. инв. №

Материалы по обоснованию проекта межевания
Границы особо охраняемых природных территорий (1:1000).

Газопровод-ввод от точки врезки по ул.Тельмана до границы земельного участка здания склада по адресу: Ульяновская область, Карсунский район, р.п.Карсун, 6 м на юго-запад от дома №29 по ул.Тельмана





Условные обозначения:

- красные линии линейного объекта;
- границы существующих земельных участков, зарегистрированных в ГКН, номер земельного участка п/п;
- линии, обозначающие дороги, улицы, проезды, линии связи, объекты инженерной и транспортной инфраструктур, проходы к водным объектам общего пользования и их береговым полосам;
- объект планируемого размещения местного значения (газопровод);

Примечание: на проектируемой территории границы особо охраняемых природных территорий не установлены.



Согласовано					
Инов. № подл.	Подп. и дата	Взам. инв. №			

						Газопровод-ввод от точки врезки по ул.Тельмана до границы земельного участка здания склада по адресу: Ульяновская область, Карсунский район, р.п.Карсун, 6 м на юго-запад от дома №29 по ул.Тельмана				
Изм.	Колуч.	Лист	№ док.	Подп.	Дата	Материалы по обоснованию проекта межевания.		Стадия	Лист	Листов
ГИП		Карягин								
ГАП		Зайцев				Границы особо охраняемых природных территорий		ЗАО "ИКНЗР"		

Газопровод-ввод от точки врезки по ул.Тельмана до границы земельного участка здания склада по адресу: Ульяновская область, Карсунский район, р.п.Карсун, 6 м на юго-запад от дома №29 по ул.Тельмана



Примечание: Подземный газопровод не изменяет архитектурного облика памятника культурного наследия.

						Газопровод-ввод от точки врезки по ул.Тельмана до границы земельного участка здания склада по адресу: Ульяновская область, Карсунский район, р.п.Карсун, 6 м на юго-запад от дома №29 по ул.Тельмана			
Изм.	Колуч.	Лист	№док.	Подп.	Дата	Материалы по обоснованию проекта межевания.	Стадия	Лист	Листов
ГИП		Карягин							
ГАП		Зайцев							
						Границы территорий объектов культурного наследия	ЗАО "ИКНЗР"		